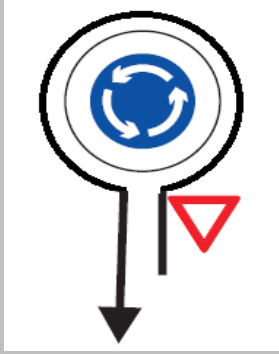

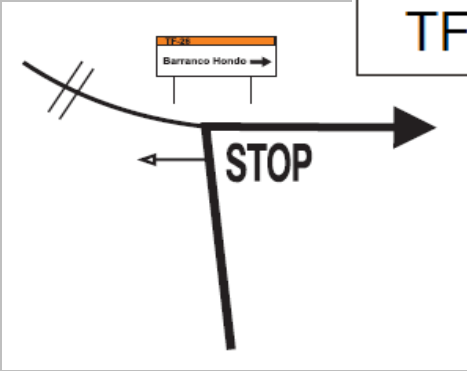

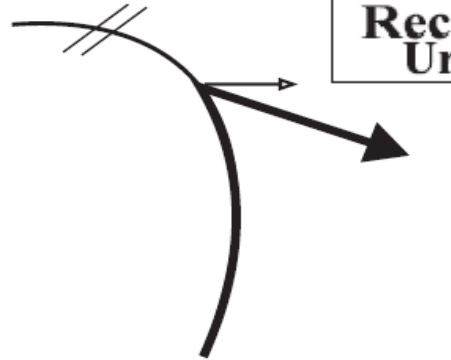
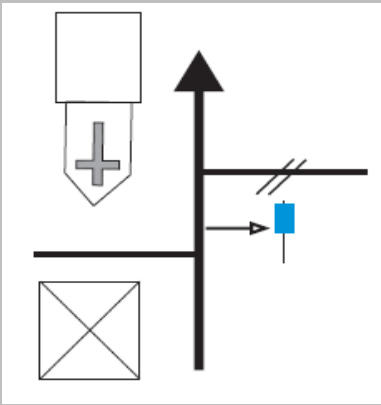


Localización del tramo en Tenerife Situado en San Isidro, El Rosario con acceso por la TF-1 Salida Radazul Alto		TRAMO CALIBRACIÓN		
		XXXVIII RALLYE LA PALMA ISLA BONITA		
DISTANCIA		DIRECCIÓN	INFORMACIÓN	DISTANCIA REGRESIVA
TOTAL	PARCIAL			
			<b>SALIDA</b>  → Ceda El Paso Señal Vertical	11.81
	PARCIAL <b>00.00</b>			
<b>TOTAL</b> <b>00.00</b>				
			→ <b>STOP</b> en el suelo	11.46
	PARCIAL <b>00.35</b>			
<b>TOTAL</b> <b>00.35</b>				
			<b>STOP</b> en el suelo  <b>TF-28</b> ← Barranco Hondo	11.36
	PARCIAL <b>00.10</b>			
<b>TOTAL</b> <b>00.45</b>				
			<b>TF-287</b> ← Autopista del Sur	07.69
	PARCIAL <b>03.67</b>			
<b>TOTAL</b> <b>04.12</b>				

Localización del tramo en Tenerife Situado en San Isidro, El Rosario con acceso por la TF-1 Salida Radazul Alto		TRAMO CALIBRACIÓN		
		XXXVIII RALLYE LA PALMA ISLA BONITA		
DISTANCIA		DIRECCIÓN	INFORMACIÓN	DISTANCIA REGRESIVA
TOTAL	PARCIAL			
			<p>Carretera a seguir <b>TF - 287</b></p> <p>Rotonda con dos carriles, circular por el centro del carril derecho</p> <p>→  en el suelo</p>	06.28
	PARCIAL <b>01.41</b>			
TOTAL <b>05.53</b>				
			<p>Carretera a seguir <b>TF - 28</b></p> <p></p> <p>→ <b>STOP</b> en el suelo</p>	04.77
	PARCIAL <b>01.51</b>			
TOTAL <b>07.04</b>				
			<p>Carretera a seguir <b>Recorrido Urbano</b></p> <p>Al final de la Valla derecha</p>	00.29
	PARCIAL <b>04.48</b>			
TOTAL <b>11.52</b>				
			<p><b>FIN</b> TRAMO CALIBRACIÓN</p> <p>En la señal de Paso de Peatones vertical en poste de la Luz</p>	00.00
	PARCIAL <b>00.29</b>			
TOTAL <b>11.81</b>				

