

XXXIX RALLYE SENDEROS DE LA PALMA

6 y 7 de Julio de 2012

1ª SECCION		2º SECTOR		TC 1 LAS ANGUSTIAS		CH 1A	
DISTANCIA	TIEMPO	PROMEDIO	Frente Estacionamientos		Enrique Mederos		
4.750 mts	15 min	19,00 Km/h	TC 1 LAS ANGUSTIAS		3,200 Kmts.		

KILOMETROS		DIRECCION	INFORMACION	KM. TOTATES REGRESIVO
TOTAL	PARCIAL			

00.000	00.000	<p>TC 1 - SALIDA - Frente Estacionamientos</p>		<p>60%</p> <p>orange</p> <p>20%</p>	04.750
00.750	00.750	<p>Curva Las Cañas</p>			04.000
01.250	00.500	<p>Curva El Chivato</p>			03.500
02.050	00.800	<p>Punta de Argual</p>			02.700
02.500	00.450	<p>Curva La Afición</p>			02.250

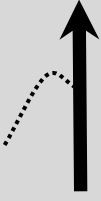









XXXIX RALLYE SENDEROS DE LA PALMA

6 y 7 de Julio de 2012

1ª SECCION		2º SECTOR		TC 1 LAS ANGUSTIAS		CH 1A	
DISTANCIA	TIEMPO	PROMEDIO	Frente Estacionamientos		Enrique Mederos		
4.750 mts	15 min	19,00 Km/h	TC 1 LAS ANGUSTIAS		3,200 Kmts.		

KILOMETROS		DIRECCION	INFORMACION	KM. TOTATES REGRESIVO
TOTAL	PARCIAL			

03.200	00.700	 META TC 1 - Antes Entrada La Calera		 100%  100% 01.550
03.370	00.170	 C. STOP 1 - Ensanchamiento Tierra		 100%  100% 01.380