CABILDO DE LA PALMA

Ayuntamiento de Puntagorda

fialp Federación Insular de Automovilismo de La Palma

II RALLYSPRINT ENCANTO RURAL PUNTAGORDA

19 DE OCTUBRE 2019

EL MURO RACING LA PALMA

Modificado de Libro de Ruta en Sectores 2 y 3; con indicaciones de Itinerario Alternativo 1 para Repostaje Remoto.

SECCIÓN	SECTOR	II RALLY SPRINT ENCANTO RURAL		TC/CH a TC/CH	ETAPA 1
1	2 - 3	TC/CH 1-2	TC/CH 2-3	1-2 ⇨ 2-3	
DISTANCIA / TIEMPO / PROMEDIO		EL PINAR - PINO LA VIRGEN	EL PINAR - PINO LA VIRGEN		
8.20 Km					

KILOMETROS Total	KILOMETROS Parcial		DESCRIPCIÓN DEL RECORRIDO: CROQUIS	IMÁGENES	MEDIOS HUMANOS Y MATERIALES: Medios humanos y equipo	Servicios Medicos y Otros	Material Cierre y Cartelería	KILOMETROS Regresivos
0.000	0.000	1	!!! 100% 100% 100% TC 1-2. SALIDA. Poste AP. + Arqueta.	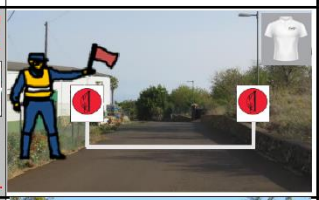	R 1	SVB SVA		8.200
0.160	0.160	2	!! X-Camino El Molino					8.040
0.235	0.075	3	!! X-Pista Marcelo Sanfiel		R 2			7.965
0.535	0.300	4	!!! X-Casa Juan Carlos					7.665
0.795	0.260	5	!! X-Final Recta Larga		R 3			7.405
0.890	0.095	6	!!! X-Pista El Canal					7.310
0.980	0.090	7	X-Pista Alegría		R 4			7.220

EL MURO RACING LA PALMA

CABILDO DE LA PALMA

Ayuntamiento de Puntagorda

fialp Federación Insular de Automovilismo de La Palma

II RALLYSPRINT ENCANTO RURAL PUNTAGORDA

19 DE OCTUBRE 2019

EL MURO RACING LA PALMA

SECCIÓN	SECTOR	II RALLY SPRINT ENCANTO RURAL		TC/CH a TC/CH	ETAPA
1	2 - 3	TC/CH 1-2	TC/CH 2-3	1-2 ⇨ 2-3	1
DISTANCIA: 8.20 Km	TIEMPO:	EL PINAR - PINO LA VIRGEN	EL PINAR - PINO LA VIRGEN		
	PROMEDIO:				

KILOMETROS Total	KILOMETROS Parcial		DESCRIPCIÓN DEL RECORRIDO: CROQUIS	IMÁGENES	MEDIOS HUMANOS Y MATERIALES: Medios humanos y equipo	Servicios Medicos y Otros	Material Cierre y Cartelería	KILOMETROS Regresivos
1.280	0.300	8	Morongas - Cambio de rasante !!		R 5			6.920
1.430	0.150	9	X-Camino Los Morritos !!		R 6			6.770
1.580	0.150	10	X-Camino de la Capilla !!					6.620
1.930	0.350	11	Pino Grande		R 7			6.270
2.120	0.190	12	X-Montaña Matos !!		R 8			6.080
2.320	0.200	13	X-Final Invernadero !!!					5.880
2.510	0.190	14	X-Acceso Helipuerto !					5.690

EL MURO RACING Club Deportivo «Desde 2005»

II RALLYSPRINT ENCANTO RURAL PUNTAGORDA

19 DE OCTUBRE 2019

CABILDO DE LA PALMA · Ayuntamiento de Puntagorda · fialp Federación Insular de Automovilismo de La Palma · EL MURO RACING

SECCIÓN	SECTOR	II RALLY SPRINT ENCANTO RURAL		TC/CH a TC/CH	ETAPA
1	2 - 3	TC/CH 1-2	TC/CH 2-3	1-2 ⇨ 2-3	1
DISTANCIA / TIEMPO / PROMEDIO		EL PINAR - PINO LA VIRGEN	EL PINAR - PINO LA VIRGEN		
8.20 Km					

KILOMETROS Total	KILOMETROS Parcial		DESCRIPCIÓN DEL RECORRIDO: CROQUIS	IMÁGENES	MEDIOS HUMANOS Y MATERIALES: Medios humanos y equipo	Servicios Medicos y Otros	Material Cierre y Cartelería	KILOMETROS Regresivos
2.600	0.090	15	!!! I.E. 01 X-Camino de Pinto		R 9			5.600
2.760	0.160	16	! X-Invernadero sin techo					5.440
2.860	0.100	17	!! X -Las Lajes (Fin invernadero)		R 10			5.340
2.970	0.110	18	! X-Barranquillo					5.230
3.100	0.130	19	!! Casa Marco Antonio					5.100
3.330	0.230	20	!! X-Camino Los Palomares					4.870
3.520	0.190	21	!!! X -Camino de la Costa		R 11			4.680

EL MURO RACING

CABILDO DE LA PALMA

Ayuntamiento de Puntagorda

fialp Federación Insular de Automovilismo de La Palma

II RALLYSPRINT ENCANTO RURAL PUNTAGORDA

19 DE OCTUBRE 2019

EL MURO RACING LA PALMA

SECCIÓN	SECTOR	II RALLY SPRINT ENCANTO RURAL		TC/CH a TC/CH	ETAPA
1	2 - 3	TC/CH 1-2	TC/CH 2-3	1-2 ⇨ 2-3	1
DISTANCIA / TIEMPO / PROMEDIO		EL PINAR - PINO LA VIRGEN	EL PINAR - PINO LA VIRGEN		
8.20 Km					

KILOMETROS Total	KILOMETROS Parcial		DESCRIPCIÓN DEL RECORRIDO: CROQUIS	IMÁGENES	MEDIOS HUMANOS Y MATERIALES: Medios humanos y equipo	Servicios Medicos y Otros	Material Cierre y Cartelería	KILOMETROS Regresivos
4.170	0.650	22	X-Camino Calvario - Iglesia San Mauro		R 12			4.030
4.330	0.160	23	X-Cementerio y Embalse		R 13			3.870
4.680	0.350	24	X-El Canal					3.520
5.030	0.350	25	Montaña Abreu - Palmera a la izqda.		R 14			3.170
5.580	0.550	26	Montaña Medina - Pino sobre talud		R 15			2.620
5.720	0.140	27	X-Camino Calvario					2.480
6.070	0.350	28	TC 1-2 META -Frente Almacén VIALPA		R 16			2.130

EL MURO RACING

II RALLYSPRINT ENCANTO RURAL PUNTAGORDA

19 DE OCTUBRE 2019

CABILDO DE LA PALMA · Ayuntamiento de Puntagorda · fialp Federación Insular de Automovilismo de La Palma · EL MURO RACING LA PALMA

SECCIÓN	SECTOR	II RALLY SPRINT ENCANTO RURAL		TC/CH a TC/CH	ETAPA
1	2 - 3	TC/CH 1-2	TC/CH 2-3	1-2 ⇨ 2-3	1
DISTANCIA	TIEMPO	PROMEDIO			
8.20 Km					
		EL PINAR - PINO LA VIRGEN	EL PINAR - PINO LA VIRGEN		

KILOMETROS Total	KILOMETROS Parcial		DESCRIPCIÓN DEL RECORRIDO: CROQUIS	IMÁGENES	MEDIOS HUMANOS Y MATERIALES: Medios humanos y equipo	Servicios Medicos y Otros	Material Cierre y Cartelería	KILOMETROS Regresivos
6.170	0.100	29	I.E. 02 STOP 100% 100% 100% TC1-2 STOP- Frente a Parking El Pino		R 17			2.030
6.195	0.025	30	!! 30 Izquierda por Dirección Prohibida					2.005
6.220	0.025	31	30 STOP X Camino Pino de La Virgen					1.980
6.320	0.100	32	30 En caso de Repostaje Remoto pasar a Itinerario Alternativo 1 Cmno Pino La Virgen X Avda. La Constitución.					1.880
6.430	0.110	33	30 Avda. Constitución X Cmno Acceso al Pinar.					1.770
6.730	0.300	34	30 STOP Cmno Acc al Pinar X Avda Los Almendros					1.470
6.800	0.070	35	!! 20 De frente a través de la Asistencia					1.400

EL MURO RACING Club Deportivo «Desde 2005»

II RALLYSPRINT ENCANTO RURAL PUNTAGORDA

19 DE OCTUBRE 2019

CABILDO DE LA PALMA · Ayuntamiento de Puntagorda · fialp Federación Insular de Automovilismo de La Palma · EL MURO RACING LA PALMA

SECCIÓN	SECTOR	II RALLY SPRINT ENCANTO RURAL		TC/CH a TC/CH	ETAPA
1	2 - 3	TC/CH 1-2	TC/CH 2-3	1-2 ⇨ 2-3	1
DISTANCIA / TIEMPO / PROMEDIO		EL PINAR - PINO LA VIRGEN	EL PINAR - PINO LA VIRGEN		
8.20 Km					

KILOMETROS Total	KILOMETROS Parcial		DESCRIPCIÓN DEL RECORRIDO: CROQUIS	IMÁGENES	MEDIOS HUMANOS Y MATERIALES: Medios humanos y equipo	Servicios Medicos y Otros	Material Cierre y Cartelería	KILOMETROS Regresivos
7.650	0.850	36	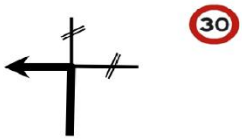 Avda. Los Almendros X Calle La Paz					0.550
7.840	0.190	37	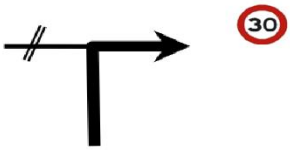 C/ La Paz X Camino El Pinar					0.360
7.900	0.060	38	Camino El Pinar X Camino Pinto					0.300
8.200	0.300	39	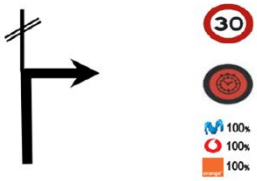 CH 2/3 - Camino Pinto X Camino Matos					0.000

EL MURO RACING

CABILDO DE LA PALMA

Ayuntamiento de Puntagorda

fialp Federación Insular de Automovilismo de La Palma

II RALLYSPRINT ENCANTO RURAL PUNTAGORDA

19 DE OCTUBRE 2019

EL MURO RACING LA PALMA

ITINERARIO ALTERNATIVO - 1	II RALLY SPRINT ENCANTO RURAL REPOSTAJE REMOTO OPCIONAL EN GASOLINERA REPSOL	COORDENADAS GEOGRÁFICAS N 28º 45,96´ O 17º 58,78´ → N 28º 46,55´ O 17º 58,88´

SECCIÓN	SECTOR	II RALLY SPRINT ENCANTO RURAL		Viñeta	a	CH	
1	2 - 3	A PARTIR DE VIÑETA 32	TC/CH 2-3	32	→	2-3	ETAPA 1
DISTANCIA: 2.79 Km	TIEMPO: 0:13	C/ Pino La Virgen X Av Constitución.	EL PINAR - PINO LA VIRGEN				
	PROMEDIO: 12.88 Km/h						

KILOMETROS Total	KILOMETROS Parcial	DESCRIPCIÓN DEL RECORRIDO: CROQUIS	IMÁGENES	MEDIOS HUMANOS Y MATERIALES: Medios humanos y equipo	Servicios Medicos y Otros	Material Cierre y Cartelería	KILOMETROS Regresivos
0.350	0.350	33 Avda. Constitución X Ctra. LP-1					2.440
0.460	0.110	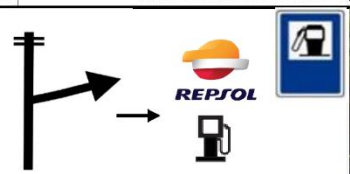 34 Acceso Repostaje Remoto desde Ctra. LP-1					2.330
0.550	0.090	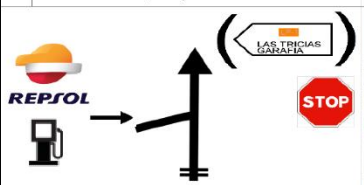 35 Salida Repostaje Remoto a Ctra LP-1					2.240
0.750	0.200	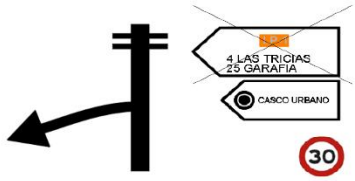 36 Ctra LP-1 X Avda. La Constitución.					2.040
1.020	0.270	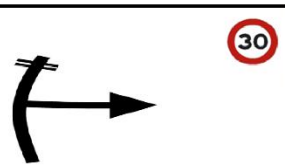 37 Avda. Constitución X Cmno Acceso al Pinar.					1.770
1.320	0.300	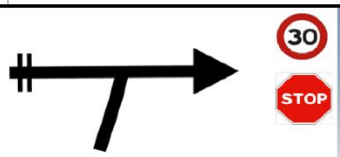 38 Cmno Acc al Pinar X Avda Los Almendros					1.470

EL MURO RACING

CABILDO DE LA PALMA

Ayuntamiento de Puntagorda

fialp Federación Insular de Automovilismo de La Palma

II RALLYSPRINT ENCANTO RURAL PUNTAGORDA

19 DE OCTUBRE 2019

LA PALMA EL MURO RACING CLUB DEPORTIVO Desde 2005

ITINERARIO ALTERNATIVO - 1	II RALLY SPRINT ENCANTO RURAL	COORDENADAS GEOGRÁFICAS	
	REPOSTAJE REMOTO OPCIONAL EN GASOLINERA REPSOL	N 28º 45,96´ O 17º 58,78´	N 28º 46,55´ O 17º 58,86´

SECCIÓN	SECTOR	II RALLY SPRINT ENCANTO RURAL		Viñeta	a	CH	
1	2 - 3	A PARTIR DE VIÑETA 32	TC/CH 2-3	32		2-3	ETAPA 1
DISTANCIA / TIEMPO / PROMEDIO		C/ Pino La Virgen X Av Constitución.	EL PINAR - PINO LA VIRGEN				
2.79 Km / 0:13 / 12.88 Km/h							

KILOMETROS		DESCRIPCIÓN DEL RECORRIDO				MEDIOS HUMANOS Y MATERIALES			KILOMETROS
Total	Parcial		CROQUIS	IMÁGENES		Medios humanos y equipo	Servicios Medicos y Otros	Material Cierre y Cartelería	Regresivos
1.390	0.070	39	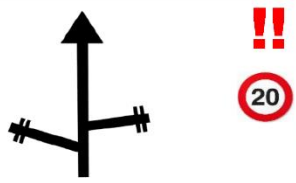		De frente a través de la Asistencia				1.400
2.240	0.850	40	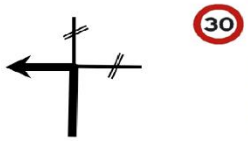		Avda. Los Almendros X Calle La Paz				0.550
2.430	0.190	41	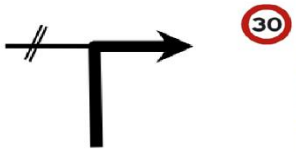		C/ La Paz X Camino El Pinar				0.360
2.490	0.060	42			Camino El Pinar X Camino Pinto				0.300
2.790	0.300	43	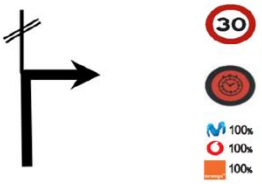		CH 2/3 - Camino Pinto X Camino Matos				0.000

EL MURO RACING CLUB DEPORTIVO Desde 2005