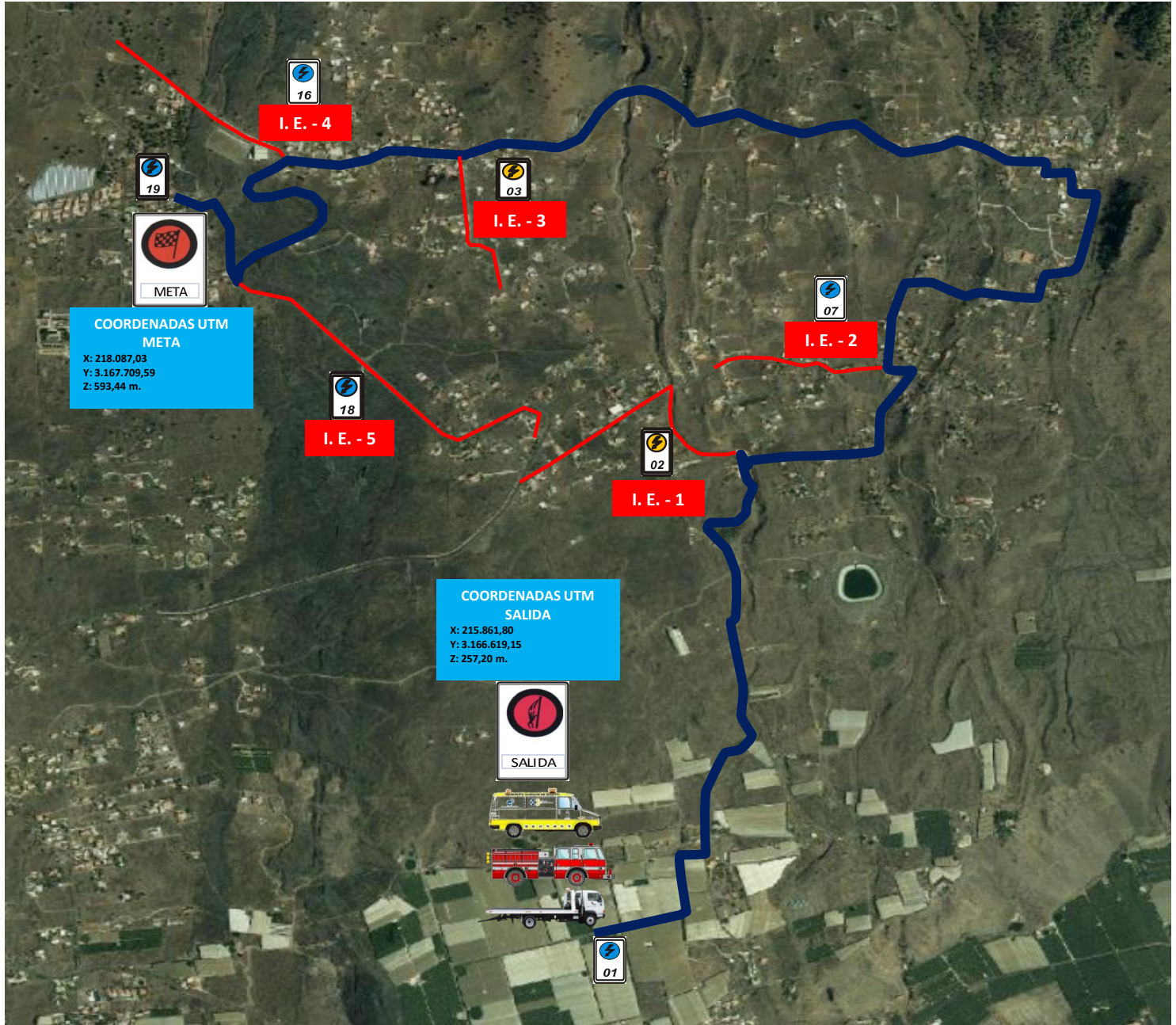


T.C. 5 LAS MANCHAS - #HOLAELPASO (7,4 Kmts.)



	CIERRE	CINTAS	"S"	V.I.P. / G.C.	"000"	"00"	"0"	1	APERTURA
		 Orvecame <small>Organización Vehículos Cabrera Medina</small>	 Orvecame <small>Organización Vehículos Cabrera Medina</small>	 Orvecame <small>Organización Vehículos Cabrera Medina</small>	 Orvecame <small>Organización Vehículos Cabrera Medina</small>	 Orvecame <small>Organización Vehículos Cabrera Medina</small>	 Orvecame <small>Organización Vehículos Cabrera Medina</small>		
T.C. 5	10:00	10:00	10:25	10:35	10:40	10:45	10:50	11:00	12:15

I. E.

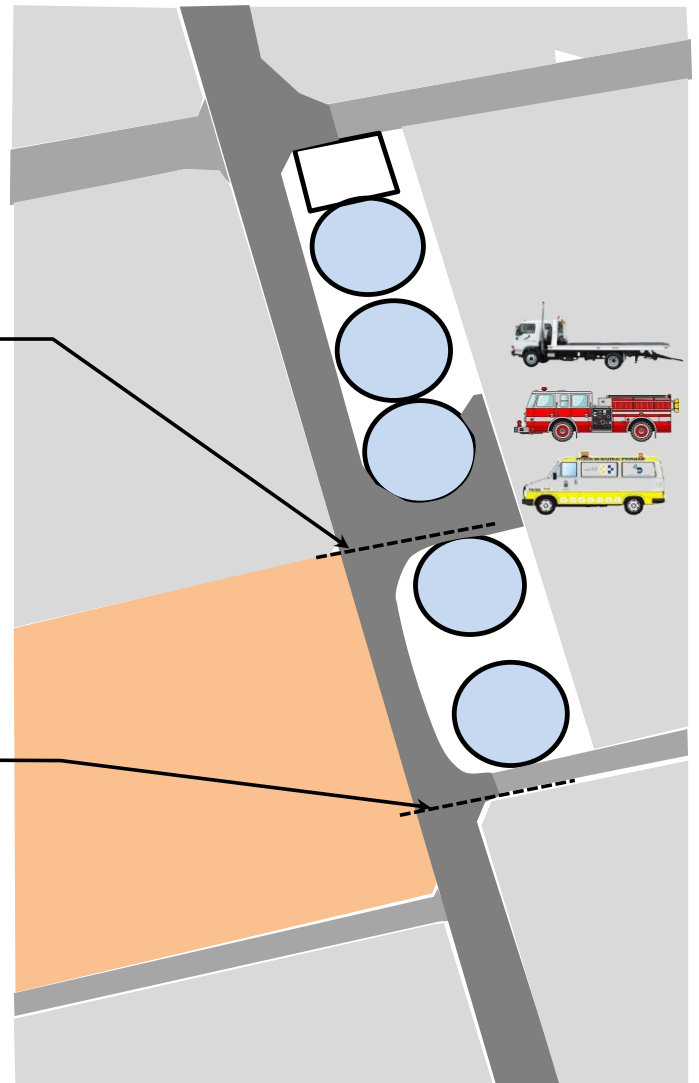
ITINERARIOS DE EVACUACIÓN

T.C. 5 - LAS MANCHAS - #HOLAELPASO

PLANO DE SALIDA



▲
50 mts.
▼

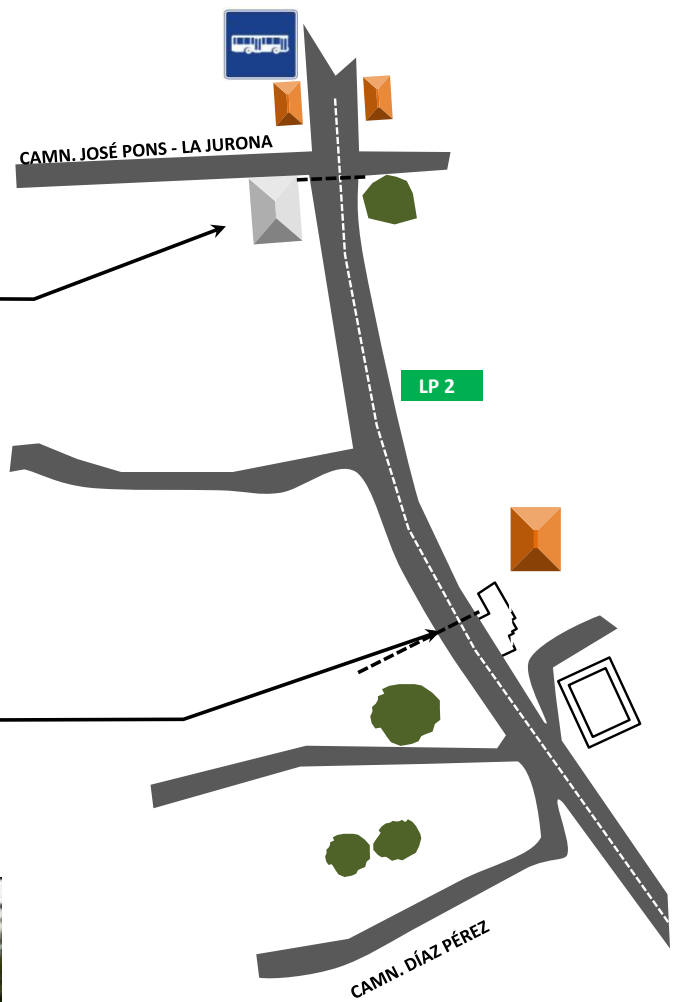


T.C. 5 - LAS MANCHAS - #HOLAELPASO

PLANO DE META



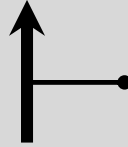











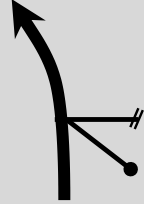


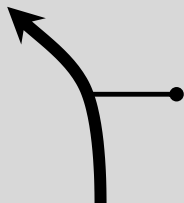




160 mts.



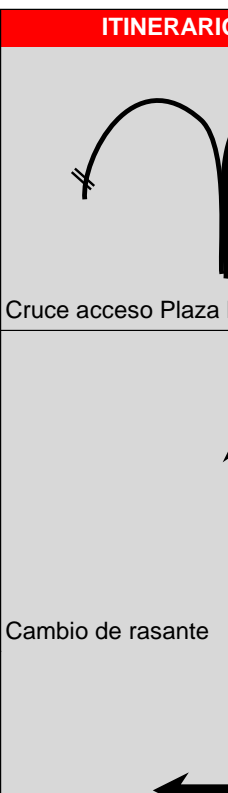
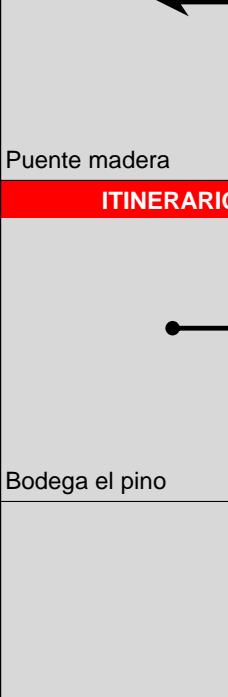
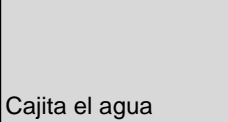
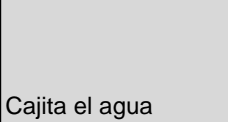
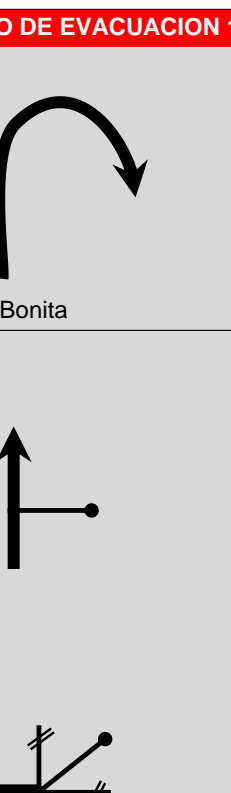
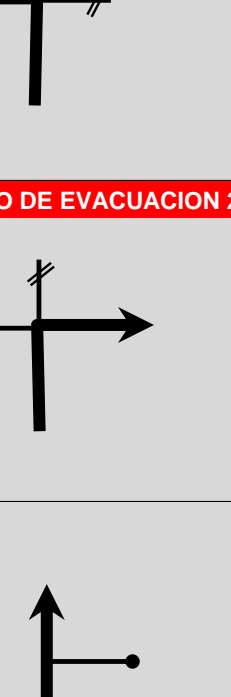










2ª SECCION		7º SECTOR		TC 5		CH 6	
DISTANCIA	TIEMPO	PROMEDIO		Entre 5 Estanques		Después Villa Alegría	
16.745 mts	32 min	31,40 Km/h		TC 5 - LAS MANCHAS - #HOLAELPASO		7,400 Kmts.	

KILOMETROS		DIRECCION	INFORMACION	KM. TOTATES REGRESIVOS
TOTAL	PARCIAL			

00.000	00.000	  	 	 <p>60%</p>  <p>60%</p>	16.745
00.250	00.250		 		16.495
00.490	00.240	 	 		16.255
00.840	00.350		 		15.905
01.690	00.850		 		15.055

2ª SECCION		7º SECTOR		TC 5		CH 6	
DISTANCIA	TIEMPO	PROMEDIO	Entre 5 Estanques			Después Villa Alegría	
16.435 mts	32 min	30,82 Km/h	TC 5 - LAS MANCHAS - #HOLAELPASO			7,400 Kmts.	

KILOMETROS		DIRECCION	INFORMACION	KM. TOTATES REGRESIVOS
TOTAL	PARCIAL			

		ITINERARIO DE EVACUACION 1			
					
01.870	00.180	Cruce acceso Plaza Bonita	02		14.875
					
02.070	00.200	Cambio de rasante	05		14.675
					
02.250	00.180	Puente madera	06		14.495
		ITINERARIO DE EVACUACION 2			
					
02.600	00.350	Bodega el pino	07		14.145
					
03.040	00.440	Cajita el agua	08		13.705





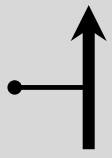



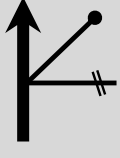



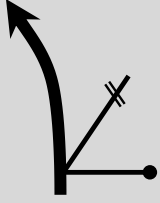



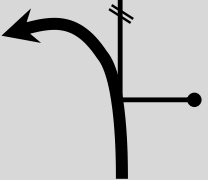



2ª SECCION		7º SECTOR		TC 5		CH 6	
DISTANCIA		TIEMPO		PROMEDIO		Entre 5 Estanques	
16.435 mts		32 min		30,82 Km/h		Después Villa Alegría	
TC 5 - LAS MANCHAS - #HOLAELPASO						7,400 Kmts.	

KILOMETROS		DIRECCION	INFORMACION	KM. TOTATES REGRESIVOS
TOTAL	PARCIAL			

03.350	00.310	<p>Antes asociación NEP</p>		<p>13.395</p>
03.790	00.440	<p>Casa numero 13 Camino Las Piteras</p>		<p>12.955</p>
03.990	00.200	<p>X - Bar Marita</p>		<p>Zona Especial C 4</p> <p>12.755</p>
04.690	00.700	<p>Camino Tamanca</p>		<p>Zona Especial C 5</p> <p>12.055</p>
05.470	00.780	<p>Dodegón Tamanca</p>		<p>Zona Especial C 6</p> <p>11.275</p>


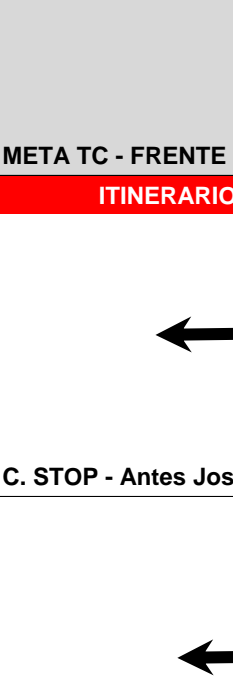
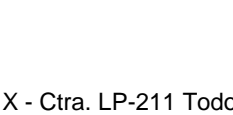
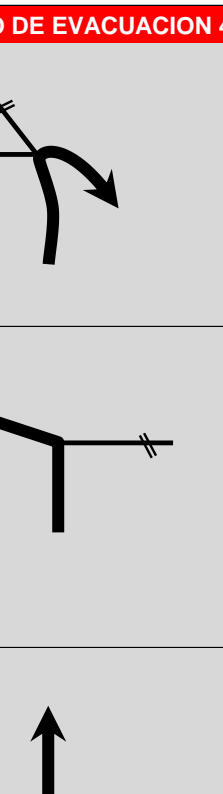
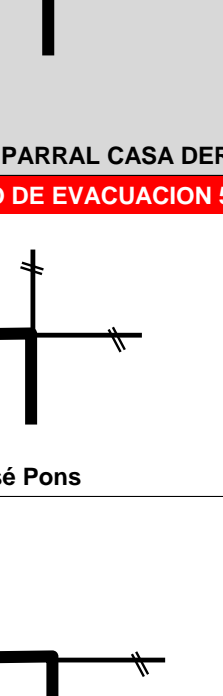










2ª SECCION		7º SECTOR		TC 5		CH 6	
DISTANCIA	TIEMPO	PROMEDIO		Entre 5 Estanques		Después Villa Alegría	
16.435 mts	32 min	30,82 Km/h		TC 5 - LAS MANCHAS - #HOLAELPASO		7,400 Kmts.	

KILOMETROS		DIRECCION	INFORMACION	KM. TOTATES REGRESIVOS
TOTAL	PARCIAL			

KILOMETROS		DIRECCION	INFORMACION	KM. TOTATES REGRESIVOS	
TOTAL	PARCIAL				
ITINERARIO DE EVACUACION 3					
05.670	00.200	 	 	11.075	
05.820	00.150	 	 	<div style="background-color: red; color: white; padding: 5px; text-align: center;">Zona Especial C 7</div>	10.925
06.090	00.270	 	 	<div style="background-color: red; color: white; padding: 5px; text-align: center;">Zona Especial C 8</div>	10.655
06.200	00.110	 	 	<div style="background-color: red; color: white; padding: 5px; text-align: center;">Zona Especial C 9</div>	10.545
06.390	00.190	 	 	10.355	

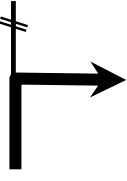



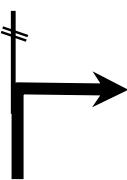







2ª SECCION		7º SECTOR		TC 5		CH 6	
DISTANCIA	TIEMPO	PROMEDIO		Entre 5 Estanques		Después Villa Alegría	
16.435 mts	32 min	30,82 Km/h		TC 5 - LAS MANCHAS - #HOLAELPASO		7,400 Kmts.	

KILOMETROS		DIRECCION	INFORMACION	KM. TOTATES REGRESIVOS
TOTAL	PARCIAL			

07.040	00.650	ITINERARIO DE EVACUACION 4 			
		Camino Díaz Pérez			
07.350	00.310				
07.400	00.050				
07.570	00.170	ITINERARIO DE EVACUACION 5 			
		C. STOP - Antes José Pons			
08.770	01.200				
		X - Ctra. LP-211 Todoque-Las Manchas			

2ª SECCION		7º SECTOR		TC 5		CH 6	
DISTANCIA	TIEMPO	PROMEDIO		Entre 5 Estanques		Después Villa Alegría	
16.435 mts	32 min	30,82 Km/h		SECTOR DE ENLACE			

KILOMETROS		DIRECCION	INFORMACION	KM. TOTATES REGRESIVOS
TOTAL	PARCIAL			

09.545	00.775	X - LP 2131 Dirección Puerto de Naos			07.200
11.745	02.200	X - LP 213 Dirección Puerto de Naos			05.000
12.195	00.450	X - LP 2132 1ª Salida Dirección Ctra. La Costa			04.550
16.695	04.500	X - LP 215	 		00.050
16.745	00.050	CH DESPÚES VVILLA ALEGRÍA	 		00.000