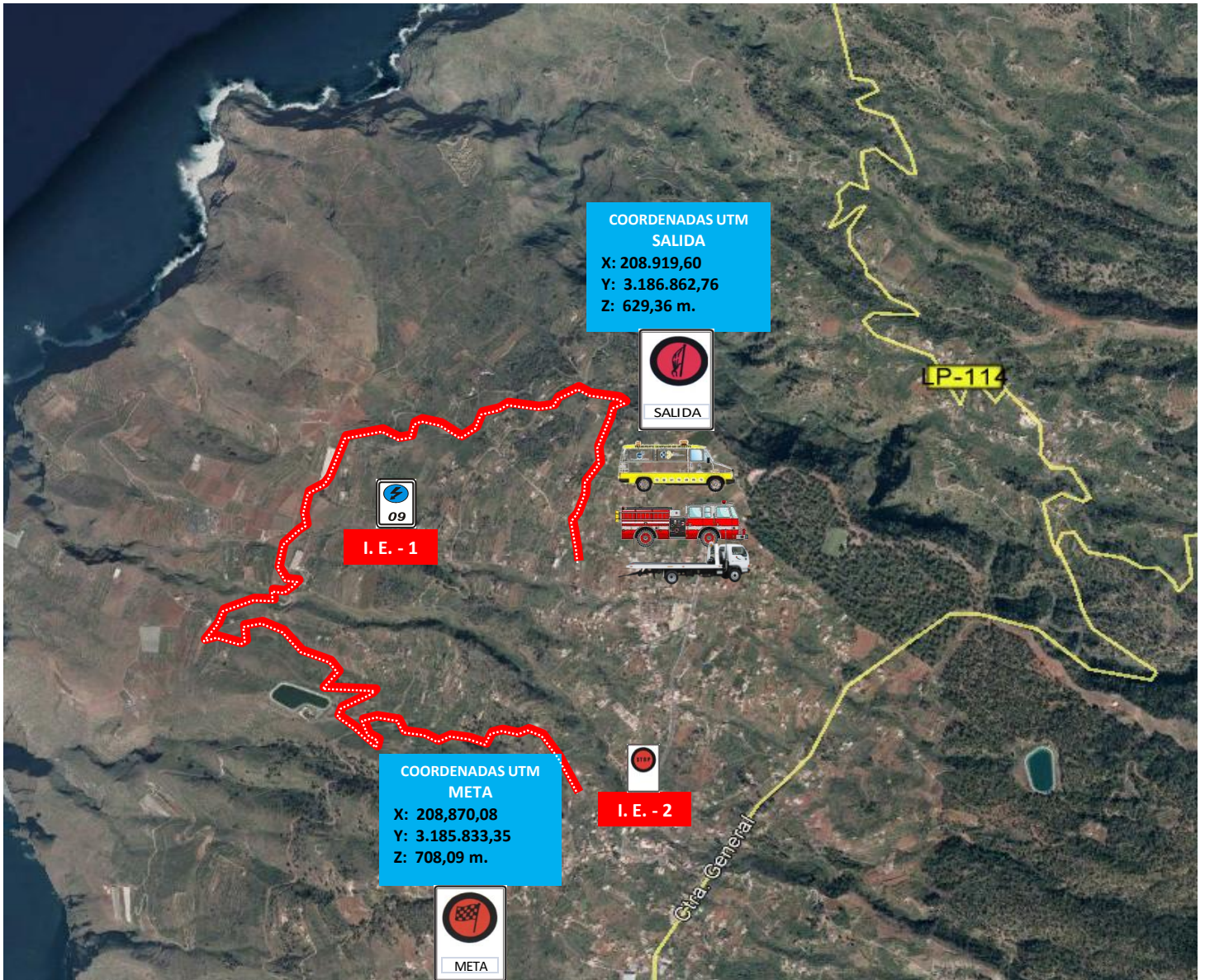


## T.C. 1 RESPIRA\_PUNTAGORDA (6,07 Kmts.)



### CARAVANA DE SEGURIDAD T.C. 1

CIERRE	CINTAS	"S"	V.I.P. / G.C.	"000"	OBS./ADJ	"00"	"0"	1	APERTURA
	 Orvecame <small>Organización Vehículos Cabecera Media</small>	 Orvecame <small>Organización Vehículos Cabecera Media</small>	 Orvecame <small>Organización Vehículos Cabecera Media</small>	 Orvecame <small>Organización Vehículos Cabecera Media</small>	 Orvecame <small>Organización Vehículos Cabecera Media</small>	 Orvecame <small>Organización Vehículos Cabecera Media</small>	 Orvecame <small>Organización Vehículos Cabecera Media</small>		
<b>18:00</b>	18:00	18:20	18:30	18:35	18:40	18:45	18:50	<b>19:00</b>	<b>20:20</b>

I. E.

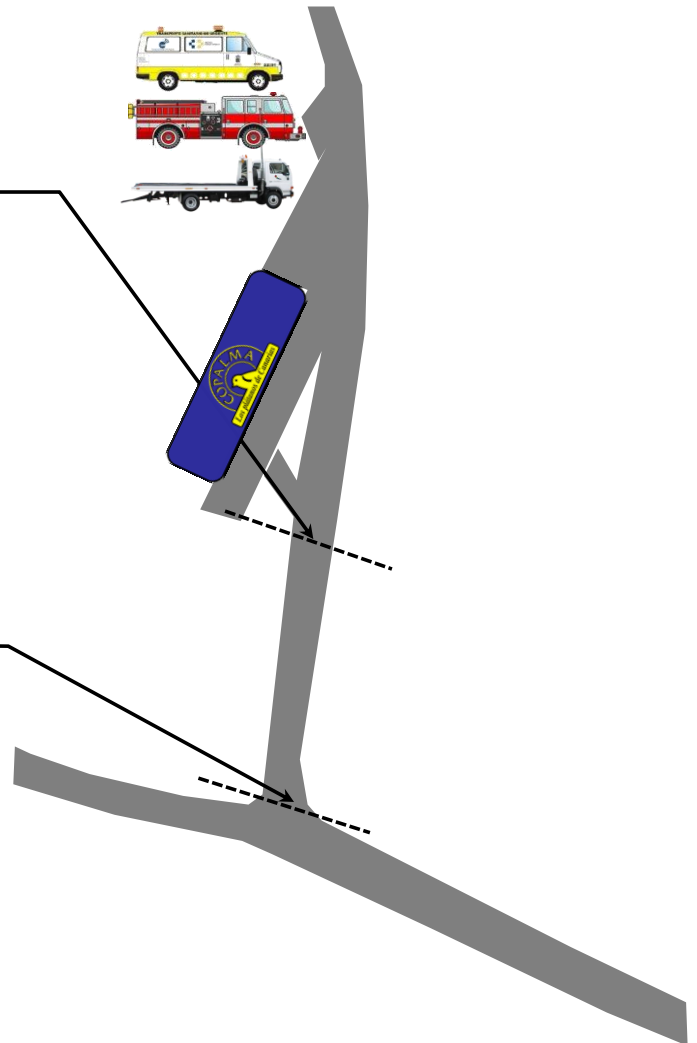
ITINERARIOS DE EVACUACIÓN

T.C. 1 RESPIRA\_PUNTAGORDA

PLANO DE SALIDA



▲  
25 mts.  
▼



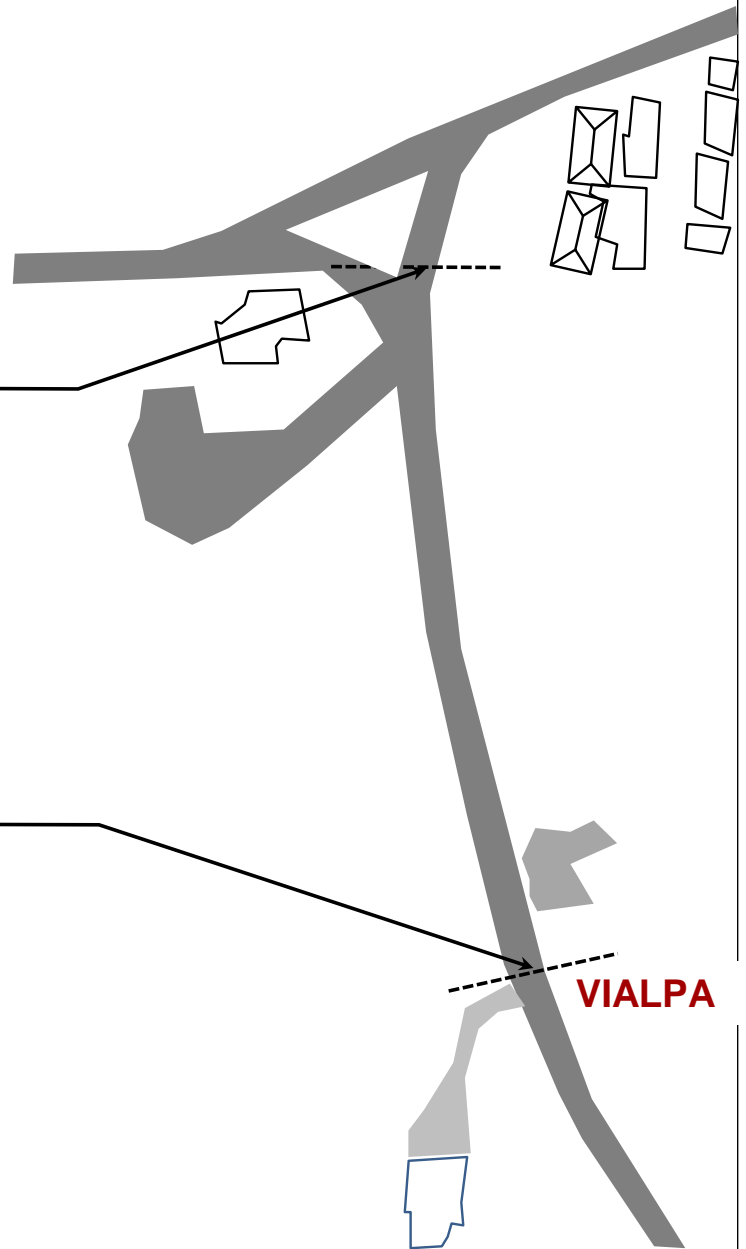


T.C. 1 RESPIRA\_PUNTAGORDA

PLANO DE META

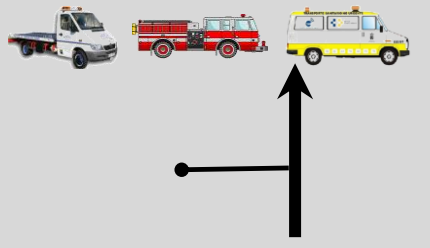




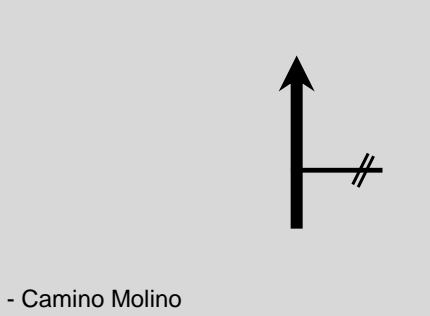

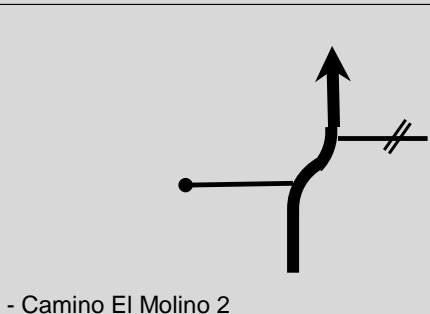


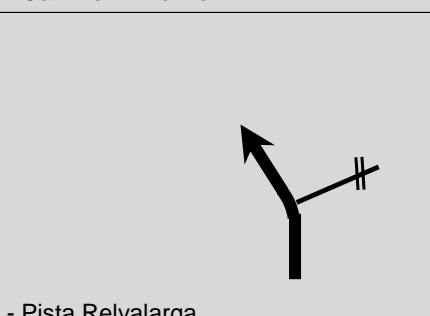

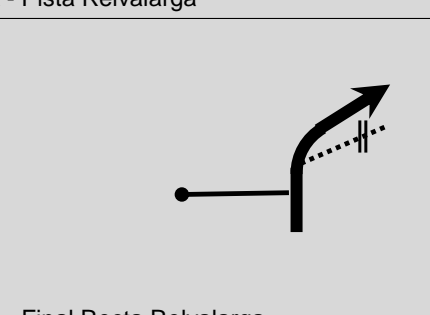




▲  
150 mts.



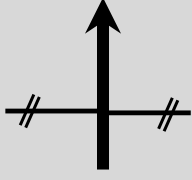


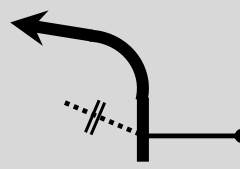


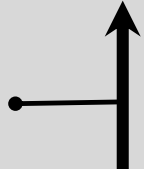


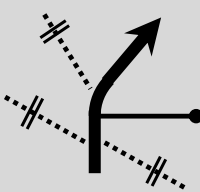


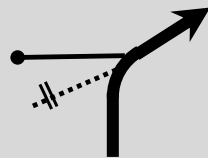


1ª Sección		2º SECTOR		TC 1		CH 2	
DISTANCIA	TIEMPO	PROMEDIO	Frente Almacén CUPALMA			Cueva de Agua	
23.820 mts	42 min	34,03 Km/h	TC RESPIRA_PUNTAGORDA			6,070 Kmts.	

KILOMETROS		DIRECCION	INFORMACION	KM. TOTATES REGRESIVOS
TOTAL	PARCIAL			

00.000	00.000	 	  	23.820
00.150	00.150			23.670
00.210	00.060		 	23.610
00.490	00.280			23.330
00.770	00.280		 	23.050

1ª Sección		2º SECTOR		TC 1		CH 2	
DISTANCIA	TIEMPO	PROMEDIO	Frente Almacén CUPALMA			Cueva de Agua	
23.820 mts	42 min	34,03 Km/h	TC RESPIRA_PUNTAGORDA			6,070 Kmts.	

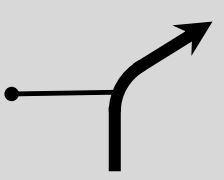



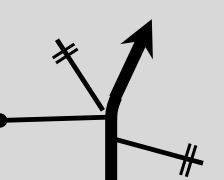

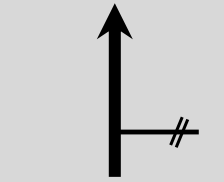

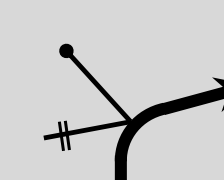

KILOMETROS		DIRECCION	INFORMACION	KM. TOTATES REGRESIVOS
TOTAL	PARCIAL			

00.860	00.090	X - Pista El Canal				22.960
00.950	00.090	X - Pista Alegría				22.870
01.340	00.390	Los Morritos (ojo cambio de rasante)				22.480
01.400	00.060	Morongas				22.420
01.560	00.160	X - Morongas Antigua Salida				22.260



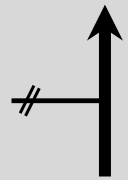














1ª Sección		2º SECTOR		TC 1		CH 2	
DISTANCIA	TIEMPO	PROMEDIO	Frente Almacén CUPALMA			Cueva de Agua	
23.820 mts	42 min	34,03 Km/h	TC RESPIRA_PUNTAGORDA			6,070 Kmts.	

KILOMETROS		DIRECCION	INFORMACION	KM. TOTATES REGRESIVOS
TOTAL	PARCIAL			

01.880	00.320	 <p>Comienzo descenso tubos</p>		21.940
02.090	00.210	 <p>X - Montaña de Matos</p>		21.730
02.290	00.200	 <p>X - Invernaderos</p>		21.530
02.470	00.180	 <p>X - Los Cercados - Helipuerto</p>		21.350
02.560	00.090	 <p>X - Barranco de las Animas</p>		21.260

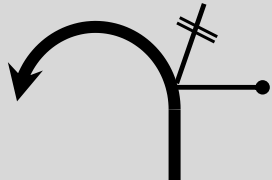


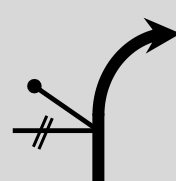


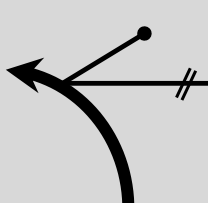


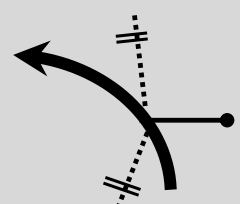





1ª Sección		2º SECTOR		TC 1		CH 2	
DISTANCIA	TIEMPO	PROMEDIO	Frente Almacén CUPALMA			Cueva de Agua	
23.820 mts	42 min	34,03 Km/h	TC RESPIRA_PUNTAGORDA			6,070 Kmts.	

KILOMETROS		DIRECCION	INFORMACION	KM. TOTATES REGRESIVOS
TOTAL	PARCIAL			

02.720	00.160	X - La Lomada				21.100
02.820	00.100	X - Las Lajes (Invernadero)				21.000
02.900	00.080	X - Las Lajes - Pista Barranco				20.920
03.040	00.140	El Canal				20.780
03.280	00.240	X - Acceso Los Palomares (Casa Amarilla)				20.540

1ª Sección		2º SECTOR		TC 1		CH 2	
DISTANCIA	TIEMPO	PROMEDIO	Frente Almacén CUPALMA			Cueva de Agua	
23.820 mts	42 min	34,03 Km/h	TC RESPIRA_PUNTAGORDA			6,070 Kmts.	

KILOMETROS		DIRECCION	INFORMACION	KM. TOTATES REGRESIVOS
TOTAL	PARCIAL			







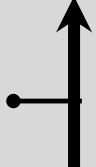

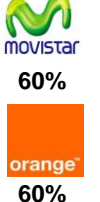
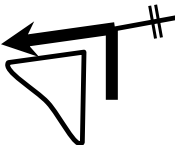



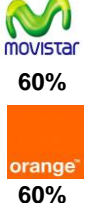


03.470	00.190	X - Bajamar				20.350
04.090	00.620	X - Iglesia San Mauro				19.730
04.250	00.160	X - La Charcha				19.570
04.620	00.370	X - El Canal - Dos Pistas				19.200
05.000	00.380	Montaña Abreu				18.820

Zona Especial  
**C 1**  
Pág.











1ª Sección		2º SECTOR		TC 1		CH 2	
DISTANCIA	TIEMPO	PROMEDIO	Frente Almacén CUPALMA			Cueva de Agua	
23.820 mts	42 min	34,03 Km/h	TC RESPIRA_PUNTAGORDA			6,070 Kmts.	

KILOMETROS		DIRECCION	INFORMACION	KM. TOTATES REGRESIVOS
TOTAL	PARCIAL			

05.600	00.600	 <p>Montaña Medina</p>		 <p>18.220</p>
05.675	00.075	 <p>X - Los Cavacos</p>		 <p>18.145</p>
06.070	00.395	 <p>META TC - FRENTE ALMACEN VIALPA</p>		 <p>17.750</p>
06.220	00.150	<p><b>ITINERARIO DE EVACUACION 1</b></p>    <p>C. STOP - EXTENSION AGRARIA</p>		 <p>17.600</p>
06.570	00.350	 <p>X - LP 1 Dirección Las Tricias - Garafía</p>		<p>17.250</p>

1ª Sección		2º SECTOR		TC 1	CH 2
DISTANCIA	TIEMPO	PROMEDIO	Frente Almacén CUPALMA		Cueva de Agua
23.820 mts	42 min	34,03 Km/h	SECTOR DE ENLACE		

KILOMETROS		DIRECCION	INFORMACION	KM. TOTATES REGRESIVOS
TOTAL	PARCIAL			

09.470	02.900	 X - LP 114 Dirección Las Tricias		14.350
19.270	09.800	 X - Cueva de Agua (BUS)		04.550
23.820	04.550	 CH - CUEVA DE AGUA		  00.000